งานก่อสร้าง

โครงการก่อสร้างขยายผิวจราจรถนนคอนกรีตเสริมเหล็ก ซอยอนามัย - บ้านเกตุคู่ หมู่ที่ 2 ตำบลห้วยทราย อำเภอเมืองฯ จังหวัดประจวบคีรีขันธ์

ปริมาณงาน

โดยทำการก่อสร้างขยายผิวจราจรถนนคอนกรีตเสริมเหล็ก ขนาดกว้างข้างละ 0.50 - 1.00 เมตร

ระยะทาง 1,902 เมตร หนา 0.15 เมตร หรือพื้นที่เทคอนกรีตไม่น้อยกว่า 1,902 ตารางเมตร

สำเนาถูกต้อง

(นายอำแล ยู่จันทร์)

นายช่างโยธาอาวุโส รักษาราชการในตำแหน่ง

ผู้อำนวยการกองช่าง

องค์การบริหารส่วนตำบลห้วยทราย

กระทรวงมหาดไทย 39/60

ಕರ್ನಾಟಕ ಸರ್ಕಾರ
ಕಂದಾಯ ಇಲಾಖೆ - ಭೂಮಾಪನೆ, ಭೂದಾಖಲೆಗಳು ಮತ್ತು ಸರ್ವೇ ಆಯುಕ್ತರ ಕಛೇರಿ
ಭೂಮಾಪನಾ ಇಲಾಖೆ
ಸಾರ್ವಜನಿಕರಿಗೆ ಸೂಚನೆಗಳು

ಭೂಮಾಪನೆ ಅರ್ಜಿಯನ್ನು ಸಲ್ಲಿಸುವ ವಿಧಾನ

ಭೂಮಾಪನೆ - ಭೂದಾಖಲೆಗಳು ಮತ್ತು ಸರ್ವೇ ಆಯುಕ್ತರ ಕಛೇರಿಯ ಜಾಲತಾಣದಲ್ಲಿ ಆನ್‌ಲೈನ್ ಮೂಲಕ ಅರ್ಜಿಯನ್ನು ಸಲ್ಲಿಸಲು ಅವಕಾಶವಿದೆ.

ಅರ್ಜಿಯನ್ನು ಸಲ್ಲಿಸಲು ಅಗತ್ಯವಿರುವ ದಾಖಲೆಗಳು

ಅರ್ಜಿಯೊಂದಿಗೆ ಈ ಕೆಳಕಂಡ ದಾಖಲೆಗಳನ್ನು ಲಗತ್ತಿಸಬೇಕು.

1. ಪಹಣಿ ಪತ್ರಿಕೆ ಮತ್ತು ಮೋಜಣಿ ನಕ್ಷೆ
2. ಖಾತಾ ಪ್ರತಿ
3. ಕ್ರಯಪತ್ರ / ಉಯಿಲು / ಹಕ್ಕು ಬಿಡುಗಡೆ ಪತ್ರ / ಪಾಲು ಪತ್ರ / ಗಿಫ್ಟ್ ಡೀಡ್ / ಇತರೆ ದಾಖಲೆಗಳು
4. ಹಿಂದಿನ ಮೋಜಣಿ ನಕ್ಷೆ
5. ಗುರುತಿನ ಚೀಟಿ (ಆಧಾರ್ ಕಾರ್ಡ್ / ಮತದಾರರ ಚೀಟಿ / ಪಾಸ್‌ಪೋರ್ಟ್ / ಚಾಲನಾ ಪರವಾನಿಗೆ)

ಭೂಮಾಪನೆ ಅರ್ಜಿಯ ಸ್ಥಿತಿಗತಿಯನ್ನು ತಿಳಿಯುವ ವಿಧಾನ

ಭೂಮಾಪನೆ - ಭೂದಾಖಲೆಗಳು ಮತ್ತು ಸರ್ವೇ ಆಯುಕ್ತರ ಕಛೇರಿಯ ಜಾಲತಾಣದಲ್ಲಿ ಅರ್ಜಿಯ ಸ್ಥಿತಿಗತಿಯನ್ನು ತಿಳಿಯಲು ಅವಕಾಶವಿದೆ.

ಭೂಮಾಪನೆ ಅರ್ಜಿಯ ಶುಲ್ಕ

ಭೂಮಾಪನೆ ಅರ್ಜಿಯ ಶುಲ್ಕವನ್ನು ಆನ್‌ಲೈನ್ ಮೂಲಕ ಪಾವತಿಸಲು ಅವಕಾಶವಿದೆ.

ಭೂಮಾಪನೆ ಅರ್ಜಿಯ ಶುಲ್ಕ ಪಾವತಿಸಿದ ರಸೀದಿಯನ್ನು ಪಡೆಯುವ ವಿಧಾನ

ಭೂಮಾಪನೆ - ಭೂದಾಖಲೆಗಳು ಮತ್ತು ಸರ್ವೇ ಆಯುಕ್ತರ ಕಛೇರಿಯ ಜಾಲತಾಣದಲ್ಲಿ ಆನ್‌ಲೈನ್ ಮೂಲಕ ಶುಲ್ಕ ಪಾವತಿಸಿದ ರಸೀದಿಯನ್ನು ಪಡೆಯಲು ಅವಕಾಶವಿದೆ.

ಭೂಮಾಪನೆ ಅರ್ಜಿಯ ಸ್ಥಿತಿಗತಿಯನ್ನು ತಿಳಿಯಲು ಸಂಪರ್ಕಿಸಬೇಕಾದ ಅಧಿಕಾರಿಗಳ ವಿವರ

ಕ್ರ.ಸಂ.	ಅಧಿಕಾರಿಯ ಹುದ್ದೆ	ಕಛೇರಿಯ ವಿಳಾಸ
01	ಸಹಾಯಕ ಭೂಮಾಪಕರು	ಸಹಾಯಕ ಭೂಮಾಪಕರ ಕಛೇರಿ, ಕಸಬಾ ಹೋಬಳಿ, ಚನ್ನಪಟ್ಟಣ ತಾಲ್ಲೂಕು, ರಾಮನಗರ ಜಿಲ್ಲೆ
02	ಭೂಮಾಪಕರು	ಭೂಮಾಪಕರ ಕಛೇರಿ, ಕಸಬಾ ಹೋಬಳಿ, ಚನ್ನಪಟ್ಟಣ ತಾಲ್ಲೂಕು, ರಾಮನಗರ ಜಿಲ್ಲೆ
03	ಅಧೀಕ್ಷಕರು	ಅಧೀಕ್ಷಕರ ಕಛೇರಿ, ಚನ್ನಪಟ್ಟಣ ತಾಲ್ಲೂಕು, ರಾಮನಗರ ಜಿಲ್ಲೆ
04	ಉಪನಿರ್ದೇಶಕರು	ಉಪನಿರ್ದೇಶಕರ ಕಛೇರಿ, ರಾಮನಗರ ಜಿಲ್ಲೆ
05	ಜಂಟಿ ನಿರ್ದೇಶಕರು	ಜಂಟಿ ನಿರ್ದೇಶಕರ ಕಛೇರಿ, ಬೆಂಗಳೂರು ಜಿಲ್ಲೆ
06	ಸಹಾಯಕ ನಿರ್ದೇಶಕರು	ಸಹಾಯಕ ನಿರ್ದೇಶಕರ ಕಛೇರಿ, ಬೆಂಗಳೂರು ಜಿಲ್ಲೆ
07	ಉಪನಿರ್ದೇಶಕರು	ಉಪನಿರ್ದೇಶಕರ ಕಛೇರಿ, ಬೆಂಗಳೂರು ಜಿಲ್ಲೆ
08	ಜಂಟಿ ನಿರ್ದೇಶಕರು	ಜಂಟಿ ನಿರ್ದೇಶಕರ ಕಛೇರಿ, ಬೆಂಗಳೂರು ಜಿಲ್ಲೆ
09	ಸಹಾಯಕ ನಿರ್ದೇಶಕರು	ಸಹಾಯಕ ನಿರ್ದೇಶಕರ ಕಛೇರಿ, ಬೆಂಗಳೂರು ಜಿಲ್ಲೆ
10	ಉಪನಿರ್ದೇಶಕರು	ಉಪನಿರ್ದೇಶಕರ ಕಛೇರಿ, ಬೆಂಗಳೂರು ಜಿಲ್ಲೆ
11	ಜಂಟಿ ನಿರ್ದೇಶಕರು	ಜಂಟಿ ನಿರ್ದೇಶಕರ ಕಛೇರಿ, ಬೆಂಗಳೂರು ಜಿಲ್ಲೆ
12	ಸಹಾಯಕ ನಿರ್ದೇಶಕರು	ಸಹಾಯಕ ನಿರ್ದೇಶಕರ ಕಛೇರಿ, ಬೆಂಗಳೂರು ಜಿಲ್ಲೆ

ಭೂಮಾಪನೆ ಅರ್ಜಿಯ ಸ್ಥಿತಿಗತಿಯನ್ನು ತಿಳಿಯಲು ಸಂಪರ್ಕಿಸಬೇಕಾದ ಅಧಿಕಾರಿಗಳ ವಿವರ

ಕಛೇರಿಯ ವಿಳಾಸ ಅಧಿಕಾರಿಯ ಹುದ್ದೆ ಕ್ರ.ಸಂ.

ಕಸಬಾ ಹೋಬಳಿ, ಚನ್ನಪಟ್ಟಣ ತಾಲ್ಲೂಕು, ರಾಮನಗರ ಜಿಲ್ಲೆ ಸಹಾಯಕ ಭೂಮಾಪಕರು 01

ಕಸಬಾ ಹೋಬಳಿ, ಚನ್ನಪಟ್ಟಣ ತಾಲ್ಲೂಕು, ರಾಮನಗರ ಜಿಲ್ಲೆ ಭೂಮಾಪಕರು 02

ಚನ್ನಪಟ್ಟಣ ತಾಲ್ಲೂಕು, ರಾಮನಗರ ಜಿಲ್ಲೆ ಅಧೀಕ್ಷಕರು 03

ರಾಮನಗರ ಜಿಲ್ಲೆ ಉಪನಿರ್ದೇಶಕರು 04

ಬೆಂಗಳೂರು ಜಿಲ್ಲೆ ಜಂಟಿ ನಿರ್ದೇಶಕರು 05

ಬೆಂಗಳೂರು ಜಿಲ್ಲೆ ಸಹಾಯಕ ನಿರ್ದೇಶಕರು 06

ಬೆಂಗಳೂರು ಜಿಲ್ಲೆ ಉಪನಿರ್ದೇಶಕರು 07

ಬೆಂಗಳೂರು ಜಿಲ್ಲೆ ಜಂಟಿ ನಿರ್ದೇಶಕರು 08

ಬೆಂಗಳೂರು ಜಿಲ್ಲೆ ಸಹಾಯಕ ನಿರ್ದೇಶಕರು 09

ಬೆಂಗಳೂರು ಜಿಲ್ಲೆ ಉಪನಿರ್ದೇಶಕರು 10

ಬೆಂಗಳೂರು ಜಿಲ್ಲೆ ಜಂಟಿ ನಿರ್ದೇಶಕರು 11

ಬೆಂಗಳೂರು ಜಿಲ್ಲೆ ಸಹಾಯಕ ನಿರ್ದೇಶಕರು 12

ಭೂಮಾಪನೆ ಅರ್ಜಿಯ ಸ್ಥಿತಿಗತಿಯನ್ನು ತಿಳಿಯಲು ಸಂಪರ್ಕಿಸಬೇಕಾದ ಅಧಿಕಾರಿಗಳ ವಿವರ

ಸಹಾಯಕ ನಿರ್ದೇಶಕರು, ಭೂಮಾಪನಾ ಇಲಾಖೆ, ಚನ್ನಪಟ್ಟಣ ತಾಲ್ಲೂಕು, ರಾಮನಗರ ಜಿಲ್ಲೆ

ಸಹಾಯಕ ಭೂಮಾಪಕರು, ಕಸಬಾ ಹೋಬಳಿ, ಚನ್ನಪಟ್ಟಣ ತಾಲ್ಲೂಕು, ರಾಮನಗರ ಜಿಲ್ಲೆ

ಭೂಮಾಪಕರು, ಕಸಬಾ ಹೋಬಳಿ, ಚನ್ನಪಟ್ಟಣ ತಾಲ್ಲೂಕು, ರಾಮನಗರ ಜಿಲ್ಲೆ

ಅಧೀಕ್ಷಕರು, ಚನ್ನಪಟ್ಟಣ ತಾಲ್ಲೂಕು, ರಾಮನಗರ ಜಿಲ್ಲೆ

ಉಪನಿರ್ದೇಶಕರು, ರಾಮನಗರ ಜಿಲ್ಲೆ

ಜಂಟಿ ನಿರ್ದೇಶಕರು, ಬೆಂಗಳೂರು ಜಿಲ್ಲೆ

ಸಹಾಯಕ ನಿರ್ದೇಶಕರು, ಬೆಂಗಳೂರು ಜಿಲ್ಲೆ

ಉಪನಿರ್ದೇಶಕರು, ಬೆಂಗಳೂರು ಜಿಲ್ಲೆ

ಜಂಟಿ ನಿರ್ದೇಶಕರು, ಬೆಂಗಳೂರು ಜಿಲ್ಲೆ

ಸಹಾಯಕ ನಿರ್ದೇಶಕರು, ಬೆಂಗಳೂರು ಜಿಲ್ಲೆ

ಉಪನಿರ್ದೇಶಕರು, ಬೆಂಗಳೂರು ಜಿಲ್ಲೆ

ಜಂಟಿ ನಿರ್ದೇಶಕರು, ಬೆಂಗಳೂರು ಜಿಲ್ಲೆ

ಸಹಾಯಕ ನಿರ್ದೇಶಕರು, ಬೆಂಗಳೂರು ಜಿಲ್ಲೆ

ಭೂಮಾಪನೆ ಅರ್ಜಿಯ ಸ್ಥಿತಿಗತಿಯನ್ನು ತಿಳಿಯಲು ಸಂಪರ್ಕಿಸಬೇಕಾದ ಅಧಿಕಾರಿಗಳ ವಿವರ

ಸಹಾಯಕ ನಿರ್ದೇಶಕರು, ಭೂಮಾಪನಾ ಇಲಾಖೆ, ಚನ್ನಪಟ್ಟಣ ತಾಲ್ಲೂಕು, ರಾಮನಗರ ಜಿಲ್ಲೆ

ಸಹಾಯಕ ಭೂಮಾಪಕರು, ಕಸಬಾ ಹೋಬಳಿ, ಚನ್ನಪಟ್ಟಣ ತಾಲ್ಲೂಕು, ರಾಮನಗರ ಜಿಲ್ಲೆ

ಭೂಮಾಪಕರು, ಕಸಬಾ ಹೋಬಳಿ, ಚನ್ನಪಟ್ಟಣ ತಾಲ್ಲೂಕು, ರಾಮನಗರ ಜಿಲ್ಲೆ

ಅಧೀಕ್ಷಕರು, ಚನ್ನಪಟ್ಟಣ ತಾಲ್ಲೂಕು, ರಾಮನಗರ ಜಿಲ್ಲೆ

ಉಪನಿರ್ದೇಶಕರು, ರಾಮನಗರ ಜಿಲ್ಲೆ

ಜಂಟಿ ನಿರ್ದೇಶಕರು, ಬೆಂಗಳೂರು ಜಿಲ್ಲೆ

ಸಹಾಯಕ ನಿರ್ದೇಶಕರು, ಬೆಂಗಳೂರು ಜಿಲ್ಲೆ

ಉಪನಿರ್ದೇಶಕರು, ಬೆಂಗಳೂರು ಜಿಲ್ಲೆ

ಜಂಟಿ ನಿರ್ದೇಶಕರು, ಬೆಂಗಳೂರು ಜಿಲ್ಲೆ

ಸಹಾಯಕ ನಿರ್ದೇಶಕರು, ಬೆಂಗಳೂರು ಜಿಲ್ಲೆ

ಉಪನಿರ್ದೇಶಕರು, ಬೆಂಗಳೂರು ಜಿಲ್ಲೆ

ಜಂಟಿ ನಿರ್ದೇಶಕರು, ಬೆಂಗಳೂರು ಜಿಲ್ಲೆ

ಸಹಾಯಕ ನಿರ್ದೇಶಕರು, ಬೆಂಗಳೂರು ಜಿಲ್ಲೆ

ಭೂಮಾಪನೆ ಅರ್ಜಿಯ ಸ್ಥಿತಿಗತಿಯನ್ನು ತಿಳಿಯಲು ಸಂಪರ್ಕಿಸಬೇಕಾದ ಅಧಿಕಾರಿಗಳ ವಿವರ

ಸಹಾಯಕ ನಿರ್ದೇಶಕರು, ಭೂಮಾಪನಾ ಇಲಾಖೆ, ಚನ್ನಪಟ್ಟಣ ತಾಲ್ಲೂಕು, ರಾಮನಗರ ಜಿಲ್ಲೆ

ಸಹಾಯಕ ಭೂಮಾಪಕರು, ಕಸಬಾ ಹೋಬಳಿ, ಚನ್ನಪಟ್ಟಣ ತಾಲ್ಲೂಕು, ರಾಮನಗರ ಜಿಲ್ಲೆ

ಭೂಮಾಪಕರು, ಕಸಬಾ ಹೋಬಳಿ, ಚನ್ನಪಟ್ಟಣ ತಾಲ್ಲೂಕು, ರಾಮನಗರ ಜಿಲ್ಲೆ

ಅಧೀಕ್ಷಕರು, ಚನ್ನಪಟ್ಟಣ ತಾಲ್ಲೂಕು, ರಾಮನಗರ ಜಿಲ್ಲೆ

ಉಪನಿರ್ದೇಶಕರು, ರಾಮನಗರ ಜಿಲ್ಲೆ

ಜಂಟಿ ನಿರ್ದೇಶಕರು, ಬೆಂಗಳೂರು ಜಿಲ್ಲೆ

ಸಹಾಯಕ ನಿರ್ದೇಶಕರು, ಬೆಂಗಳೂರು ಜಿಲ್ಲೆ

ಉಪನಿರ್ದೇಶಕರು, ಬೆಂಗಳೂರು ಜಿಲ್ಲೆ

ಜಂಟಿ ನಿರ್ದೇಶಕರು, ಬೆಂಗಳೂರು ಜಿಲ್ಲೆ

ಸಹಾಯಕ ನಿರ್ದೇಶಕರು, ಬೆಂಗಳೂರು ಜಿಲ್ಲೆ

ಉಪನಿರ್ದೇಶಕರು, ಬೆಂಗಳೂರು ಜಿಲ್ಲೆ

ಜಂಟಿ ನಿರ್ದೇಶಕರು, ಬೆಂಗಳೂರು ಜಿಲ್ಲೆ

ಸಹಾಯಕ ನಿರ್ದೇಶಕರು, ಬೆಂಗಳೂರು ಜಿಲ್ಲೆ

งานก่อสร้างขององค์การบริหารส่วนตำบลห้วยทราย

กรมส่งเสริมการปกครองท้องถิ่น

กระทรวงมหาดไทย

โครงการก่อสร้างขยายผิวจราจรถนนคอนกรีตเสริมเหล็ก ซอยอนามัย - บ้านเกตุคู่

หมู่ที่ 2 ตำบลห้วยทราย อำเภอเมืองฯ จังหวัดประจวบคีรีขันธ์

Month.

รายการประกอบแบบ

ลำดับ	รายการ	หน่วย	จำนวน
1	งานรื้อโครงสร้างถนนเดิม (REMOVAL OF EXISTING STRUCTURES)		
2	งานดิน (EARTHWORK)		
	(2.1) งานถางป่าและขุดตอ ขนาดเบา (CLEARING AND GRUBBING)	ตร.ม.	1,902.00
3	งานรองพื้นทางและพื้นทาง (SUBBASE AND BASE COURSES)		
	(3.1) งานรองพื้นทางวัสดุมวลรวม (SOIL AGGREGATE SUBBASE)	ลบ.ม.	190.20
	(3.2) งานทรายรองใต้ผิวทางคอนกรีต	ลบ.ม.	95.10
	(SAND CUSHION UNDER CONCRETE PAVEMENT)		
4	งานผิวทาง (SURFACE COURSES)		
	(4.1) ผิวทางปอร์ตแลนด์ซีเมนต์คอนกรีตหนา 15 ซม.	ตร.ม.	1,902.00
	(PORTLAND CEMENT CONCRETE PAVEMENT)		
	(4.2) รอยต่อเมื่อขยายตามขวาง (EXPANSION JOINT)	ม.	19.00
	(4.3) รอยต่อเมื่อหดตามขวาง (CONTRACTION JOINT)	ม.	171.00
	(4.4) รอยต่อตามยาว (LONGITUDINAL JOINT)	ม.	1,902.00
5	งานโครงสร้าง (STRUCTURES)		
	(5.1) งานท่อกลมคอนกรีตเสริมเหล็ก ขนาด Ø 1.00 ม.	ม.	5.00
	(5.2) งานท่อกลมคอนกรีตเสริมเหล็ก ขนาด Ø 0.60 ม.	ม.	24.00
6	งานเบ็ดเตล็ด (MISCELLANEOUS)		
	(6.1) เส้นจราจรชนิด THERMOPLASTIC PAINT (สีเหลือง & สีขาว)	ตร.ม.	427.95
	(YELLOW & WHITE)		
	(6.2) หลักนำทาง (GUIDE POST) (DWG.NO.RS - 401)	หลัก	75.00
	(6.3) งานป้ายจราจร (TRAFFIC SIGNS)	ป้าย	14.00
7	งานจัดการเครื่องหมายจราจรระหว่างการก่อสร้าง		
	(TRAFFIC MANAGEMENT DURING CONTRUCTION)		

แผนที่สังเขป
Scale

สำเนาถูกต้อง

(นายจำแล จู่จันทร์)
นายช่างโยธาอาวุโส รักษาราชการในตำแหน่ง
ผู้อำนวยการกองช่าง 40/50

กรมส่งเสริมการปกครองท้องถิ่น องค์การบริหารส่วนตำบลห้วยทราย			
ชื่อโครงการ : โครงการก่อสร้างขยายผิวจราจรถนนคอนกรีตเสริมเหล็ก ซอยอนามัย-บ้านเกตุคู่ หมู่ที่ 2 ตำบลห้วยทราย อำเภอเมืองฯ จังหวัดประจวบคีรีขันธ์	สำรวจ	เขียนแบบ	ตรวจ
แบบแสดง รายการประกอบแบบ , แผนที่สังเขป		ทิ้งชอบ (นายคมสกุล ศุภเจริญ) ปลัด อบต.ห้วยทราย	อนุมัติ (นายไชยพงศ์ ปิยไตร) นายก อบต.ห้วยทราย
แบบเลขที่ อบต...002.../2566..	แผ่นที่...02.	จำนวน....12....แผ่น	24 พฤษภาคม 2566

งานก่อสร้างขององค์การบริหารส่วนตำบลห้วยทราย

กรมส่งเสริมการปกครองท้องถิ่น

กระทรวงมหาดไทย

โครงการก่อสร้างขยายผิวจราจรถนนคอนกรีตเสริมเหล็ก ซอยอนามัย - บ้านเกตุคู่

หมู่ที่ 2 ตำบลห้วยทราย อำเภอเมืองฯ จังหวัดประจวบคีรีขันธ์

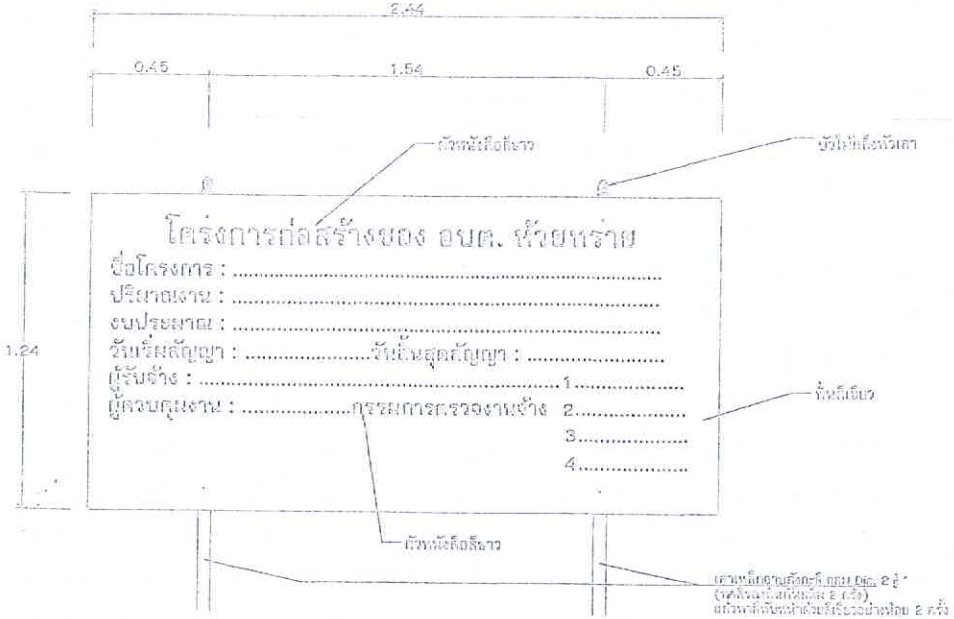

รายละเอียดตัวอักษรด้านหน้าป้ายโครงการ

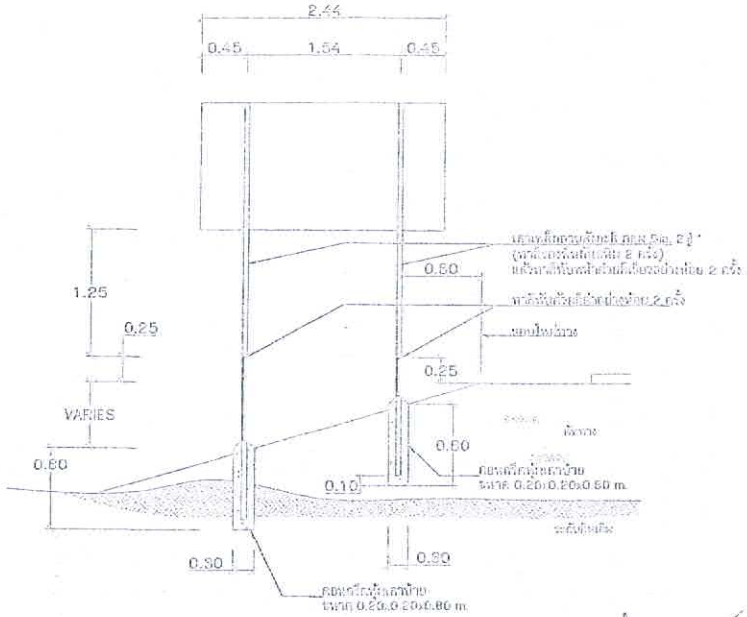

แสดงการปักเสาป้ายแนะนำ

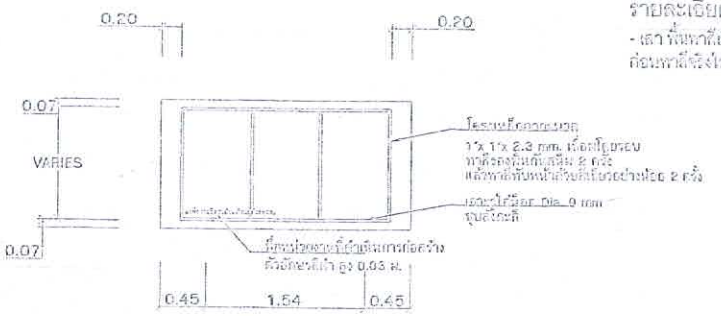

รายละเอียดตัวอักษรด้านหลังป้ายโครงการ

รายละเอียดป้าย

- เสา พื้นหาสีเขียวทั้ง 2 ด้าน ใช้สีน้ำมัน ก่อนทาสีจริงให้ทาสีกันสนิมก่อน 2 ครั้ง

สำเนาถูกต้อง

(นายจำแล ชู่จันทร์)

นายช่างโยธาอาวุโส รักษาราชการในตำแหน่ง

ผู้อำนวยการกองช่าง

กรมส่งเสริมการปกครองท้องถิ่น องค์การบริหารส่วนตำบลห้วยทราย			
ชื่อโครงการ : โครงการก่อสร้างขยายผิวจราจรถนนคอนกรีตเสริมเหล็ก ซอยอนามัย-บ้านเกตุคู่ หมู่ที่ 2 ตำบลห้วยทราย อำเภอเมืองฯ จังหวัดประจวบคีรีขันธ์	ตำรวจ	เขียนแบบ	ตรวจ
แบบแสดง รายละเอียดป้ายโครงการ		เห็นชอบ (นายสมเกษ ฐะโร) ปลัด อบต.ห้วยทราย	อนุมัติ (นายเชษฐ์ บัวโรว) นายก อบต.ห้วยทราย
แบบเลขที่ อบต. 052../2566..	แผ่นที่ 12	จำนวน 12 แผ่น	24 พฤษภาคม 2566